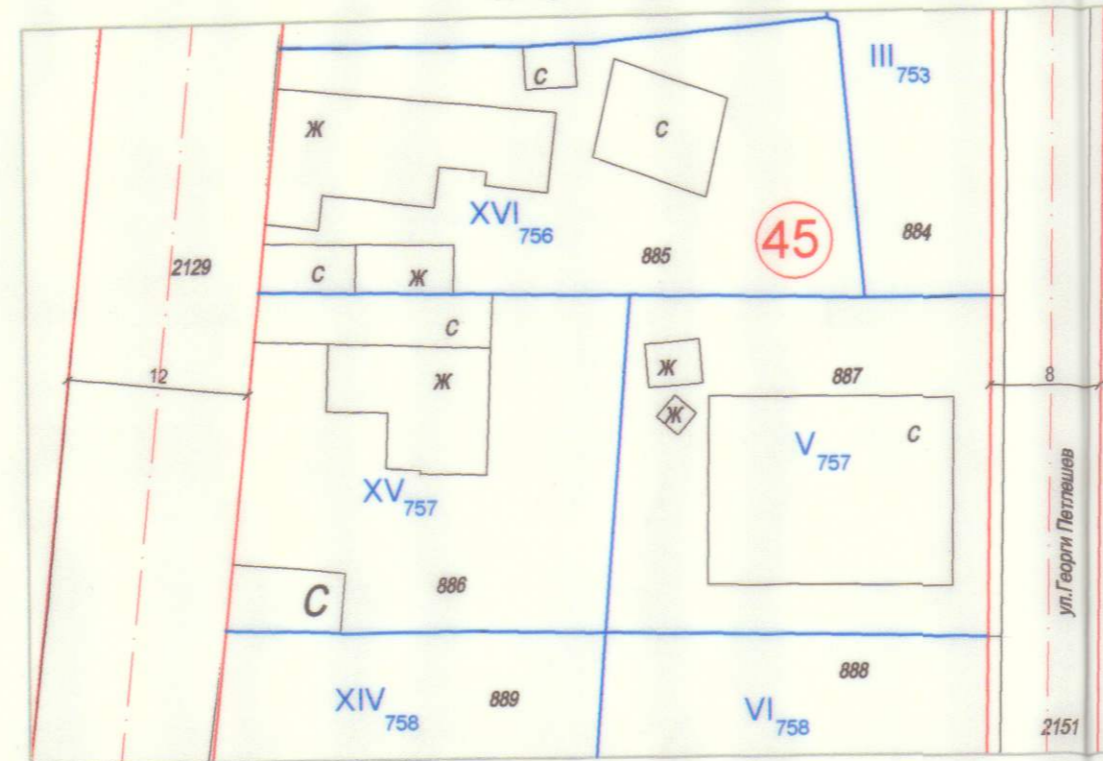


ПУП - ПРЗ - План за регулация и застрояване
за УПИ XVII-886,887- за жилищно строит., обществено обслужване и безвредни производствени дейности
в кв.45 / ПИ 24565.502.886 и ПИ 24565.502.887 по КК /
гр.Дългопол, общ. Дългопол
М 1:500

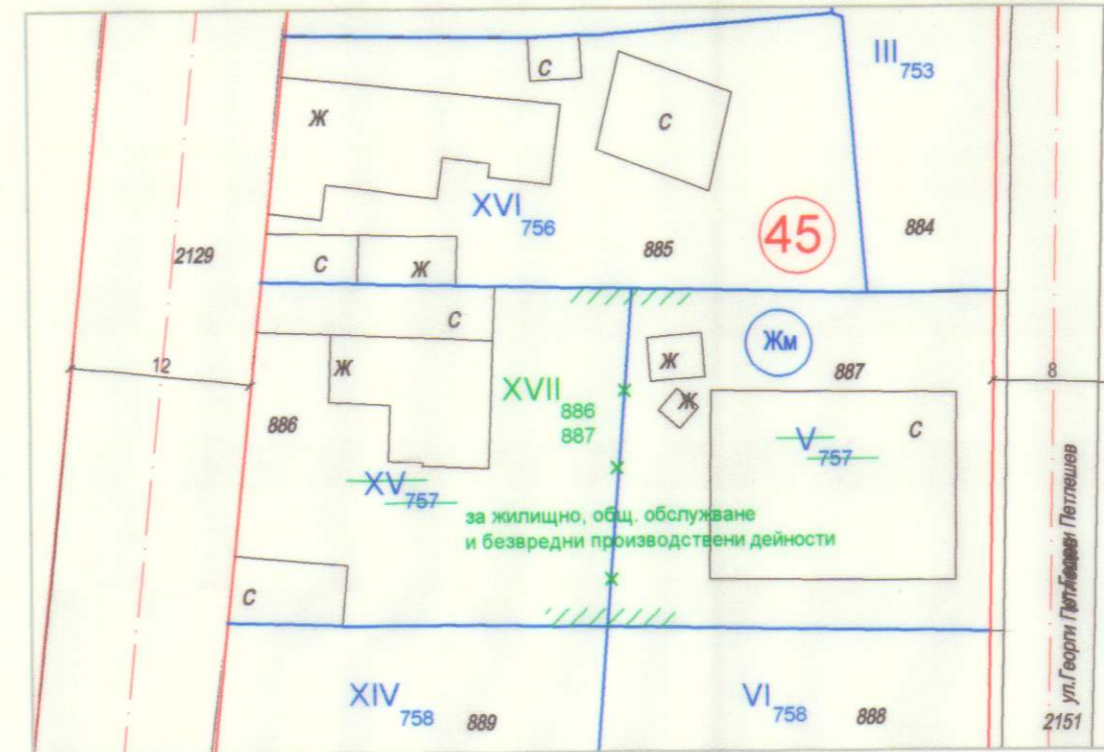
*Одобрен със Заповед
 № 210/27.03.2015г.
 на К.Метска-Община
 Дългопол*



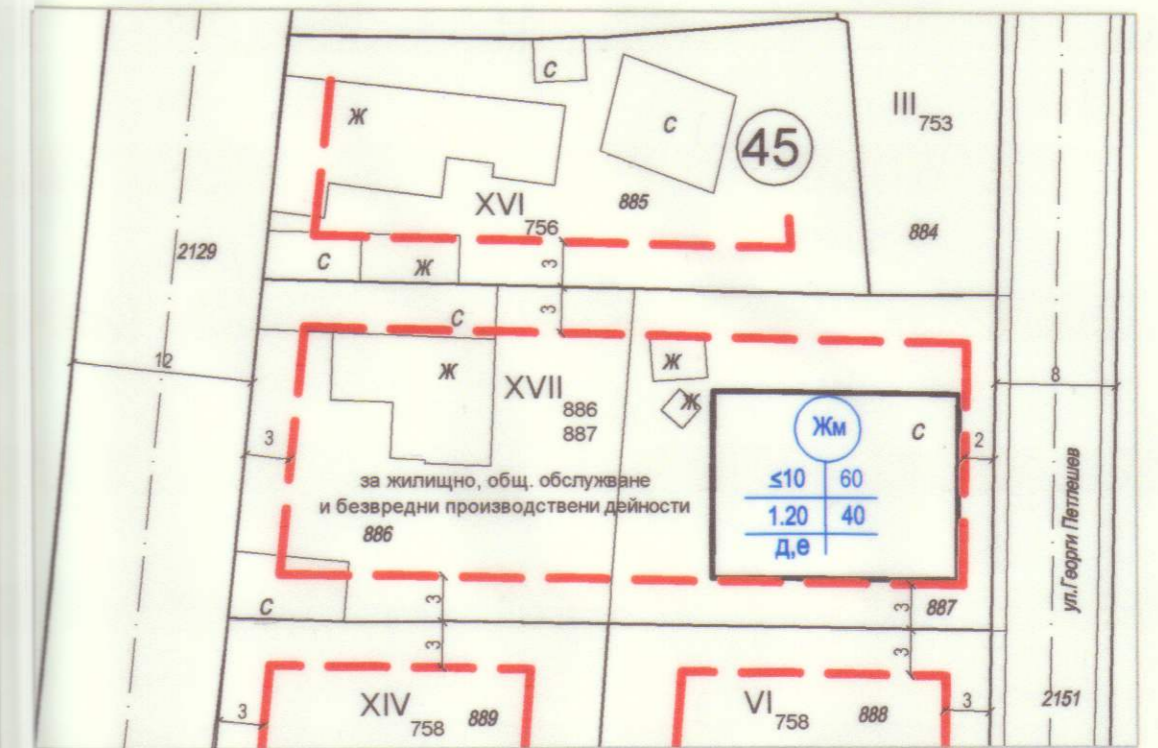
Извадка от действащ ПУР -ПР
 за част от кв.45
 на гр.Дългопол, общ. Дългопол
 одобрен със Заповед № 4794 / 03.09.1976г



План за регулация М 1:500



План за застрояване М 1:500



ЗАБЕЛЕЖКИ:

Кадастралната карта е одобрена със Заповед РД-18-67 от 02.12.2010г. на ИЗПЪЛНИТЕЛНИЯ ДИРЕКТОР НА АГКК

Ситуационните съставки и номера на ПИ в проекта са от актуална кадастрална карта

Отреждането на УПИ в извадката е по предходен кадастрален план.



номер на квартал	номер на урегулиран поземлен имот	площ на ПИ - кв. м.	площ на УПИ - кв. м.	устройствена зона	поземлен имот с установено предназначение	етажност вис. в метри		градоустройств. параметри		начин на застрояв.	
						максимална	пътност на застрояване	К инт	минимална озебл. площ	свободно	свързано
45	XVII 886,887	556 589 1125	1103	Жм	жил. строит. общ. обсл. безвр. произв.	≤ 10	60	1.20	40	•	