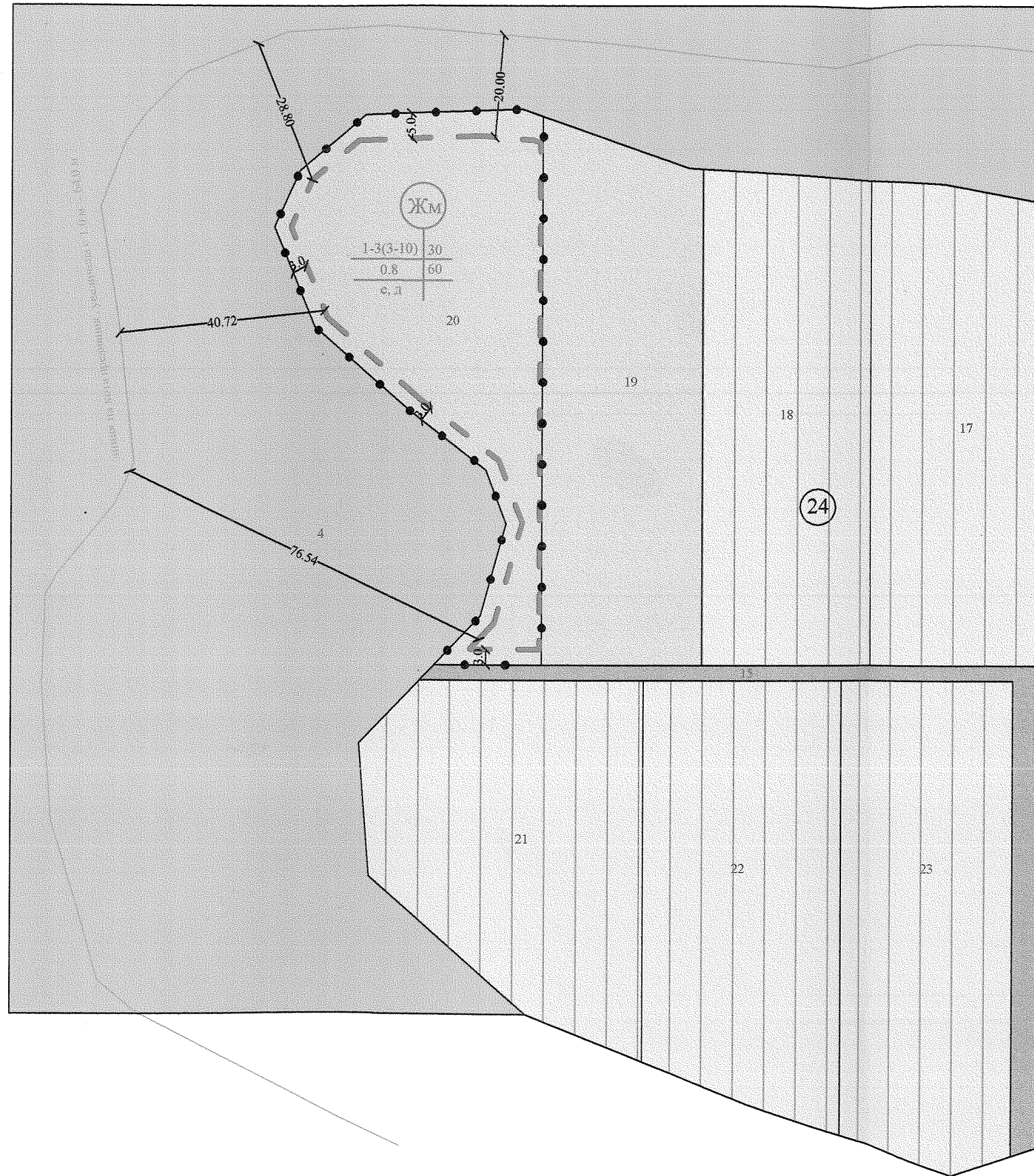








ПЛАН ЗА ЗАСТРОЯВАНЕ
М 1:1000



Номер на квартал	Номер на поземлен имот и/или на урегулиран поземлен имот	Устройствена зона	Поземлен имот с установено предназначение	Етажност (височина в м)			Градостроителни параметри			Начин на застрояване		
				задължителна	максимална	възможна "от-до"	плътност на застрояване	К инт	минимална озеленена площ	Свободно-е	Свързано в два съседни имота-д	Свързано-с
24	20	ЖМ	за жилищно строителство			1-3 (3-10)	30	0.8	60	•	•	

ЛЕГЕНДА:

-  индивидуално жилищно застрояване
-  зем.територия с устр.режим с допустима промяна на предназначението
-  водни площи
-  транспорт и комуникации
-  ограничителни линии за застрояване



Изпълнител:	ЕТ НИКОЛАЙ НЕНОВ-98		
Възложител:	"САУЛУТЕ" ЕООД		
ОБЕКТ:	План за застрояване на имот 20 в масив 24 с.Дебелец, общ.Дългопол,обл.Варна		
Чертеж: 1/1	Име,Фамилия	Подпис	Част: ПЗ
	Проектант:	арх.С.Рафаилов	Машаб 1:1000
Фаза: ПУП-ПЗ	Лиценз:	КИИП рег. N 00727	Дата: 2013г