

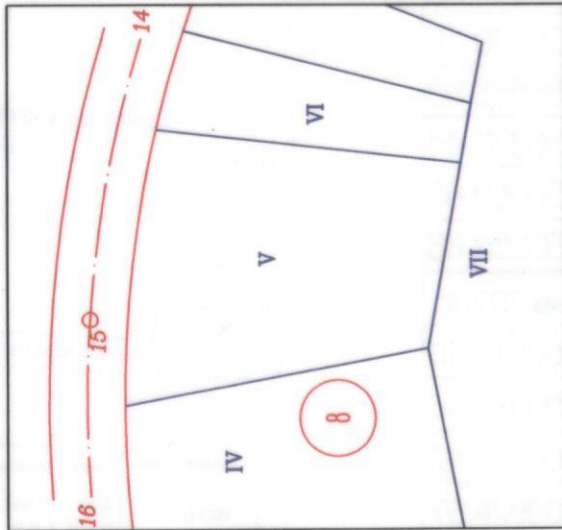
Одобрен със Заповед № 403 / 11.05.2018г.
в сила от 29.05.2018г.

ПОДРОБЕН УСТРОЙСТВЕН ПЛАН – ПЛАН ЗА РЕГУЛАЦИЯ И ЗАСТРОЯВАНЕ

за промяна на УПИ V в кв.8 по плана на с.Дебелец, общ.Дългопол и разделянето на два нови УПИ

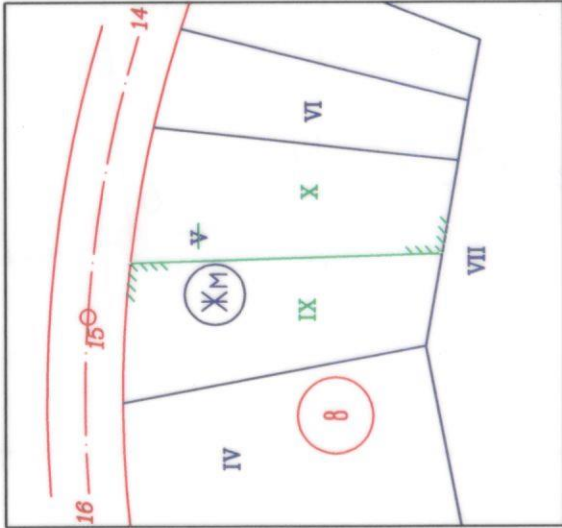


ИЗВАДКА ОТ РЕГУЛАЦИОННИЯ ПЛАН
одобрен рег. план със Заповед 2783/26.07.1979г.



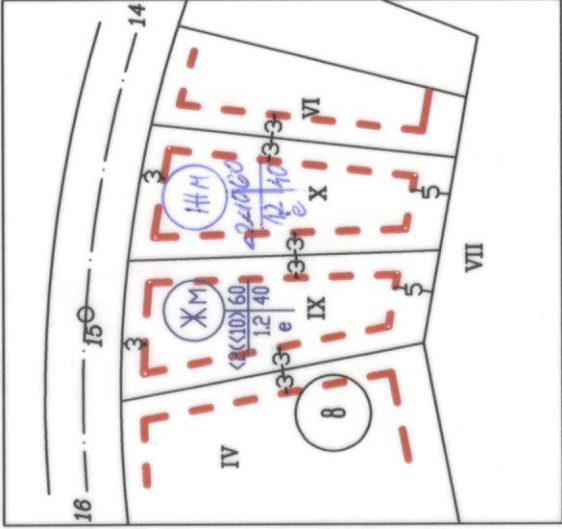
M 1:1000

ПУП-ПР /ПЛАН ЗА РЕГУЛАЦИЯ/



M 1:1000

ПУП-ПЗ /ПЛАН ЗА ЗАСТРОЯВАНЕ/



НОМЕР НА КВАРТАЛ	НОМЕР НА ЗЕМЛИЩНО ПЛАН	ПОЗЕМНИ ИМОТ С ПОЗЕМНА ЗОНА	ПОЗЕМНИ ИМОТ С ПРЕДНАЗНАЧЕНИЕ ЗА ЗЕМНО СТОПАНСТВО	ЕГДНОСТ, ВИС, В М		ПРОДЪЛЖИТЕЛНИ ПРОМЕТРИ		НОМЕР НА ЗОНИРАНЕ	
				ПРЕДНАЗНАЧЕНИЕ	ПРЕДНАЗНАЧЕНИЕ	ПЛОЩТ НА ЗОНИРАНЕ	КВАДРАТ		
8	IX	ЖМ	ЖМ	$\langle 2 \times (10) \rangle$	$\langle 2 \times (10) \rangle$	60	1.2	40	e
8	X	ЖМ	ЖМ	$\langle 2 \times (10) \rangle$	$\langle 2 \times (10) \rangle$	60	1.2	40	e

Стар номер	Площ преди изменение	Нов номер	Площ след изменение
УПИ V	128кв.м.	УПИ IX	617кв.м.
		УПИ X	617кв.м.

КАМАРА М 1:10000
ПЪЛНА ПРОЕКТАНТСКА ПРАВОСТООБНОСТ

РЕГИСТРАЦИОНЕН № 16049

Секция: ГПГ

Част на проекта: по удостоверение за ПУП

ИМЯ: ВЕНЦИСЛАВ РАДЕВ МИНЕВ

ПОДПИС: _____

БАНИ С БЪЛГОНО УДОСТОВЕРЕНИЕ ЗА ПЪЛНА ТЕЖКАТА ГОДИНА

ВЪЗЛОЖИТЕЛ	Висер Тодоров Диев и Диян Тодоров Диев
ОБЕКТ	ПУП – ПЛАН ЗА РЕГУЛАЦИЯ И ЗАСТРОЯВАНЕ на УПИ V в кв. 8 по плана на с.Дебелец, общ.Дългопол
ПРОЕКТАНТ РЕГУЛАЦИЯ	инж. Минев
ПРОЕКТАНТ ЗАСТРОЯВАНЕ	инж. А. Вълчово
ЧАСТ. ГРАДОУСТРОЙСТВО	ЧЕРТЕЖ ПУП-ПР
	М 10000 / 03.2018г.