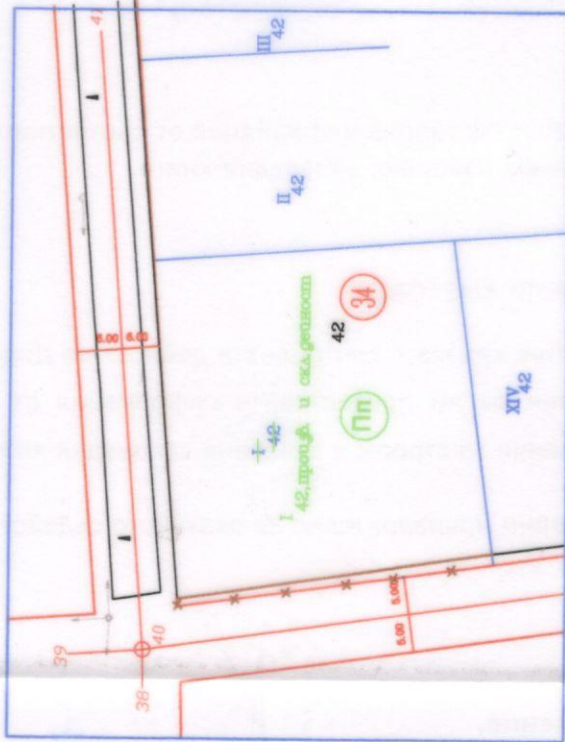
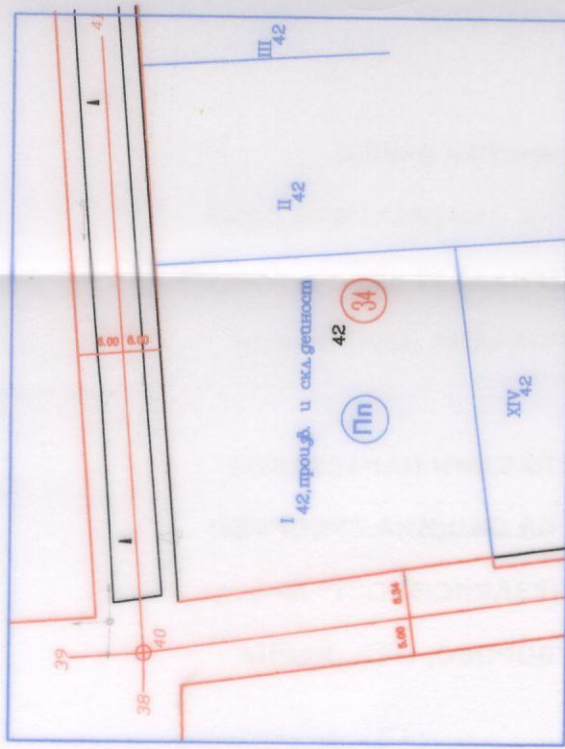


ОТ ОДОБРЕН ПУП-ПР
 С ГЕОДЕЗИЧНО ЗАСНЕМАНЕ
 З. 34, С. САВА,
 ОЛ, ОБЛ. ВАРНА
 М 1 : 1000



ИЗМЕНЕНИЕ ПЛАН ЗА РЕГУЛАЦИЯ

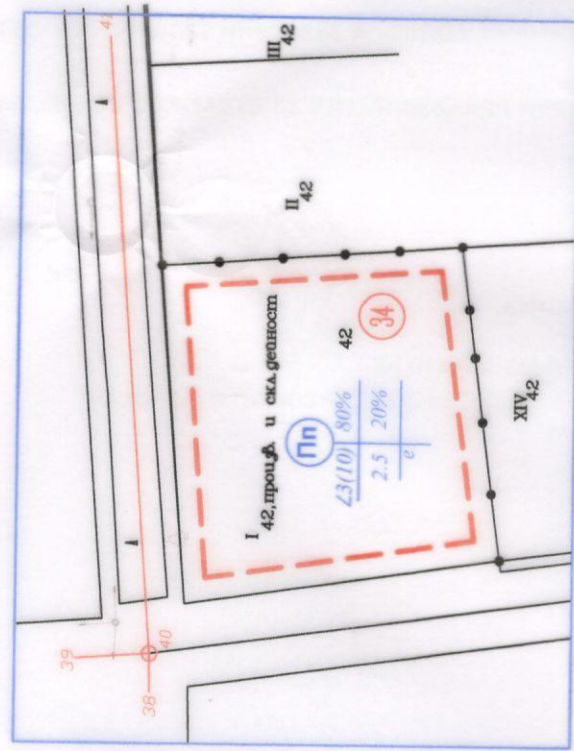
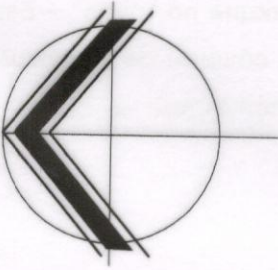
М 1 : 1000



ПЛАН ЗА РЕГУЛАЦИЯ

М 1 : 1000

Проект със Змовец № 583/04.07.2017г.
 № 111/15 КЗ Общински Делегат
 в сила от 26.07.2017г.



ПЛАН ЗА ЗАСТРОЯВАНЕ

M 1 : 1000



ОГРАНИЧИТЕЛНИ ЛИНИИ ЗА ЗАСТРОЯВАНЕ



номер на поземлен имот и/или на урегулиран поземлен имот	Устройствена зона	Пл	плътност на застроеността	етажност			градоустройствени параметри			застроляване			
				задължителна	максимална	възможна "от-до"	Кинт	плътност на застроеността	минимална площ	свободно-е	свързано в два	свързано-С	
I - 42, проула и складова дейност	Пл	1 700	80%			<3 (<10)	Кинт	80%	20%	2.5	•	свързано в два	свързано-С

ПРОЕКТ ЗА ИЗМЕНЕНИЕ НА ПУП-ПР И ПЗ НА УПИ I - 42
 КВ. 34, С. САВА, ОБЩИНА ДЪЛГОПОЛ, ОБЛАСТ ВАРНА
 (Заст от КПИИ)

ВЪЗЛОЖИТЕЛ	ПЛАМЕН ЯНЧЕВ ЯНЕВ, "ЯДКА БГ" ЕООД С. ДЪЛГОПОЛ	мащаб: 1:1000
------------	---	------------------

ПРОЕКТАНТ

Дата:
03.2017